








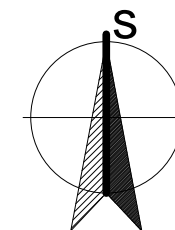


- a) zásady řešení pro osoby s omezenou schopností pohybu
- maximální přípustný podélný sklon chodníku nepřevyšuje hodnotu 1:12 (8,33%)
  - Výškové rozdíly komunikací nepřesahují 20mm
  - Komunikace pro pěší mají navržen příčný sklon 1:50 (2%)
  - Komunikace pro pěší má šířku nejméně 1,5m
  - šikmé rampy v místech snížené obruby mají max.sklon 1:8
- b) zásady řešení pro osoby se zrakovým postižením
- v místech vstupů do vozovky jsou navrženy varovné pásy z reliéfní červené dlažby v šíři 0,4m podél snížené obruby až po rozdíl výškových úrovní chodníku a vozovky 8cm
  - přirozená vodící linie na chodníku je tvořena zvýšenou obrubou 6cm nad úrovní chodníku
  - je navržen signální pás v šíři 0,8m a délce 1,5m v místě pro přecházení
- c) zásady řešení pro osoby se sluchovým postižením
- není nutno řešit
- d) použití stavebních výrobků pro bezbariérové řešení
- bezbariérové řešení je zajištěno použitím dlažby reliéfní a výškovým řešením betonových obrub a ploch ze zámkové dlažby

LEGENDA:

-  ZÁMKOVÁ DLAŽBA tl.80mm ŠEDÁ OSTROHRANNÁ
-  ZÁMKOVÁ DLAŽBA tl.60mm ŠEDÁ
-  RELIÉFNÍ DLAŽBA ČERVENÁ
-  NAVRŽENÉ DOPRAVNÍ ZNAČENÍ
-  STÁVAJÍCÍ DOPRAVNÍ ZNAČENÍ
-  STROMY STÁVAJÍCÍ
-  HRANY KATASTRU
-  HRANY TERÉNU
-  HRANY STÁVAJÍCÍCH PLOCH A OBJEKTŮ
-  STÁVAJÍCÍ OPLOCENÍ
-  POKLOP KANALIZAČNÍ
-  STÁVAJÍCÍ ULIČNÍ VPUST
-  NOVÁ ULIČNÍ VPUST
-  STÁVAJÍCÍ STOŽÁR VEŘ.OSVĚTLENÍ
-  STÁVAJÍCÍ DOPRAVNÍ ZNAČKA



ZODP.PROJEKTANT	VYPRACOVAL	K.Ú	PARÉ Č.:	RAZÍTKO:	
ING. ROMAN FILDÁN	ING. ROMAN FILDÁN	VÝŠKOVICE U OSTRAVY			
KRAJ: Moravskoslezský kraj		MÍSTO: ul. Na Výspě, Ostrava			
INVESTOR: Městský obvod Ostrava - Jih, Horní 791/3, 700 30 Ostrava-Hrabůvka			FORMÁT: A3		
AKCE: Parkoviště ul.Na Výspě,p.p.č.793/314, k.ú.Výškovice u Ostravy					
OBSAH:  BEZBARIÉROVÉ UŽÍVÁNÍ			DATUM: 01/2018		
			ÚČEL: DPS		
			MĚŘÍTKO: 1:250	VÝKRES: A6	